


	PLOCHY BYDLENÍ V RODINNÝCH DOMECH – NÁVRH, ZÓNA 1N
	PLOCHY ZEMĚDĚLSKÉ VÝROBY, SPECIÁLNÍ – NÁVRH, ZÓNA 15N
	PODKLADNÍ MAPA KN

Ateliér BOČEK Na rozmezí 209, 397 01 Písek		tel/fax: 385 210 600 mobil: 777 823 409	e-mail: <a href="mailto:radek.bocek@email.cz">radek.bocek@email.cz</a>		
Zodpovědný projektant: <b>Ing. arch. Radek Boček</b>		Odborný projektant: <b>Ing. arch. Radek Boček</b>	Kreslil: <b>Ing. arch. Radek Boček</b>		
Pořizovatel: <b>Obecní úřad Olešná</b>		Schvalující orgán: <b>Zastupitelstvo obce Olešná</b>			Číslo zakázky: <b>5/2011</b>
Akce: <b>ÚZEMNÍ PLÁN OBCE OLEŠNÁ – ZMĚNA Č. 2</b>				Datum: <b>9/2012</b>	Výkres č. <b>2</b>
Název výkres: <b>HLAVNÍ VÝKRES</b>				Měřítko: <b>1 : 2 880</b>	Par. č.